

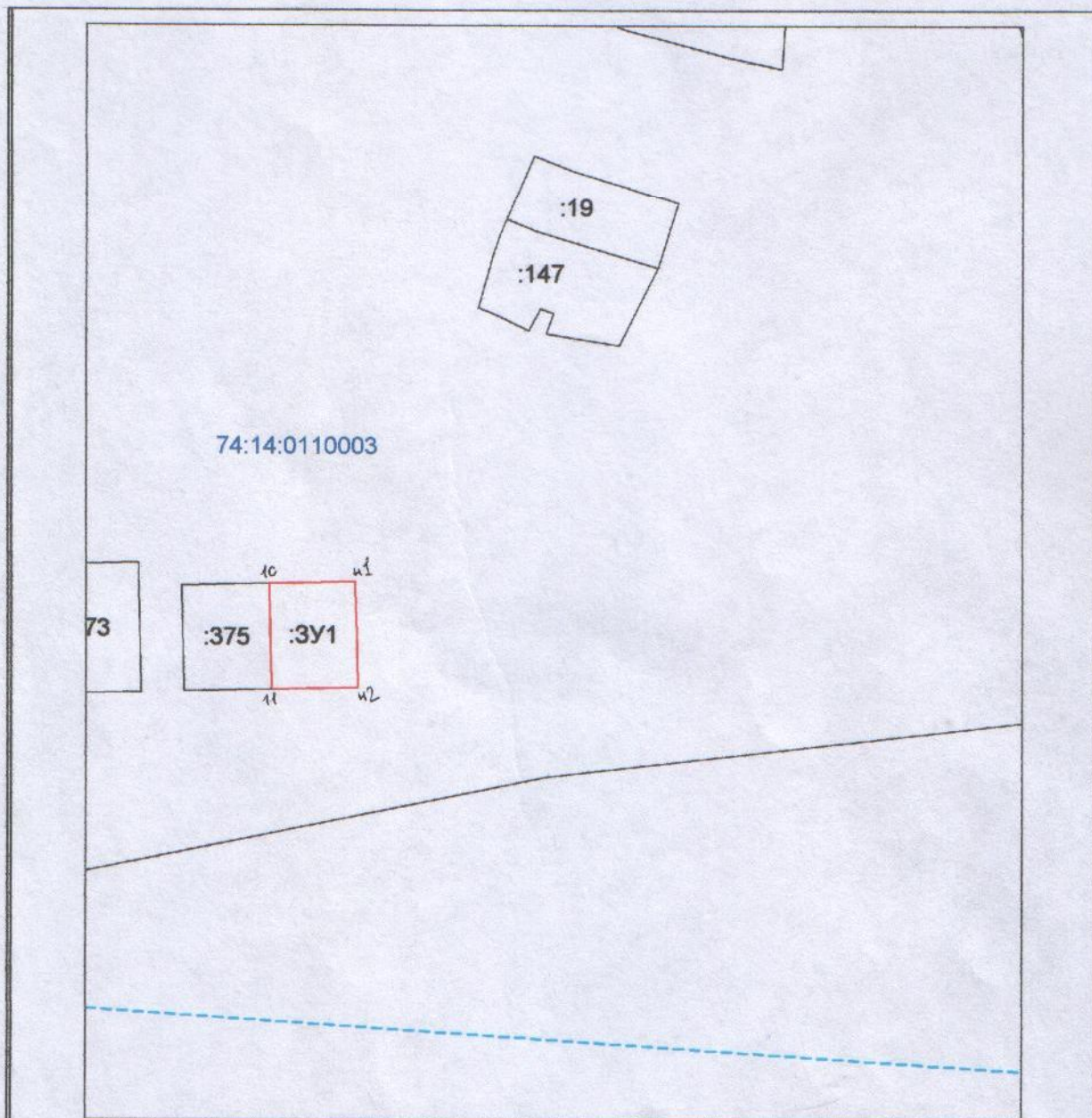
УТВЕРЖДЕНА :
Распоряжением _____

от _____ № _____

Схема расположения земельного участка на кадастровом плане территории




Площадь
земельного участка: 992 кв.м.

Координаты земельного участка на обороте листа



Масштаб 1:1500

Условные обозначения:

-  — граница существующего участка,
-  — граница формируемого участка,
-  — граница кадастрового квартала,
- 74:14:0106001 — номер кадастрового квартала
- :3У1 — условное обозначение вновь образованного земельного участка
- n1 — обозначение характерных точек границ земельного участка

Координаты характерных точек границ земельного участка

Система координат МСК-74

| Обозначение характерных точек границ | Координаты, м | |
|--------------------------------------|---------------|------------|
| | X | Y |
| 1 | 2 | 3 |
| 10 | 627640,11 | 2196207,81 |
| n1 | 627640,76 | 2196236,09 |
| n2 | 627605,76 | 2196237,09 |
| 11 | 627605,10 | 2196208,71 |
| 10 | 627640,11 | 2196207,81 |